












ACTA DE REUNIÓN N° 1-2022
COMITÉ TÉCNICO INTERINSTITUCIONAL
INFRAESTRUCTURA PANAMEÑA DE DATOS ESPACIALES-IPDE

Lugar: Virtual, plataforma Microsoft Teams
Hora inicio: 9:10 a.m. Fin: 11:20 a.m.

Fecha: 27 de enero de 2022.

PARTICIPANTES

N°	INSTITUCIÓN	UNIDAD	REPRESENTANTE PRINCIPAL/SUPLENTE
1	Instituto Geográfico Nacional "Tommy Guardia" (IGNTG)	Centro Nacional de Datos Geoespaciales (CNDG)	 Isis Tejada
2	Instituto Conmemorativo Gorgas de Estudios de la Salud (ICGES)	SIG - Salud Gorgas	Alberto Cumbra
3	Ministerio de Ambiente (MIAMBIENTE)	Dirección de Información Ambiental	 Jovel Nuñez
4	Autoridad de los Recursos Acuáticos de Panamá (ARAP)	Dirección de Ordenación y Manejo Integral	Luz Guerrero Robles
5	Órgano Judicial	Dirección Administrativa de Estadística Judiciales	Por:  José Almanza
6	Ministerio de Obras Públicas (MOP)	Dirección de Innovación	 Julio Palacios
7	Procuraduría de la Nación	Estadística	 Bernardo Muñoz
8	Contraloría General de la República	INEC	Víctor Rodríguez
9	Autoridad Nacional de Transparencia y Acceso a la Información (ANTAI)	Asesoría Legal	Yelenis Ortíz de Mariscal
10	Ministerio de Desarrollo Social (MIDES)	Oficina de Planificación	 Iris Chung
11	Autoridad Nacional de Administración de Tierras (ANATI)	Dirección de Asesoría Legal	 Nathanael Méndez
12	Universidad de Panamá (UP)	Departamento de Geografía	X  Humberto Smith
13	Sistema Nacional de Protección Civil	Dirección de Prevención y Mitigación de Riego	Luis Villamonte
14	Autoridad de Aeronáutica Civil	Información Aeronáutica/ Cartas Aeronáuticas	Gregorio Mezquita
15	Empresa de Transmisión Eléctrica S.A. (ETESA)	Hidrometeorología	Johisy Bethancourt
16	Secretaría Nacional de Ciencia y Tecnología (SENACYT)	Dirección de Investigación y Desarrollo	 Francisco Javier García
17	Oficial de Sistema de Información Geográfica, Sección de Estudio y Diseño	Programa de Saneamiento de Panamá	 Guisselle Araúz
18	Servicio Nacional Aeronaval	Departamento de Asesoría Legal	 Johana González

Miembro suplente:

Autoridad Nacional de Transparencia y Acceso a la Información (ANTAI)	Asesoría Legal	Alí Arrocha

Miembro observador/coordinadores y secretarios

Instituto Geográfico Nacional "Tommy Guardia" (IGNTG)	Componente de Marco Legal	Anthony Atencio

Asuntos tratados en la primera reunión, IPDE de 2022:

Desarrollo:

El 27 enero de 2022, siendo las 9:15 a.m. se da inicio a la primera reunión virtual, puntos a tratar.

- Instalación de los miembros representantes de las instituciones
- Verificación del Quorum Reglamentario
- Aprobación del acta de la Reunión Ordinaria N° 9-2021
- Ratificación del coordinador del componente de estándares.
- Presentación de discusión del plan de trabajo general de IPDE
- Informe de los talleres de datos fundamentales
- Asuntos varios.

Desarrollo de la Reunión:

La Licda. Isis Tejada, da la bienvenida y procedió a dar una breve explicación de los asuntos a tratar en esta reunión:

Como primer punto, se procede presentación y aprobación del acta N° 9. Se somete a la aprobación, no hay objeción y queda aprobada.

Por efecto, de aprovechar la mayor representación de los miembros institucionales, por iniciativa de los comisionados, se procede a cambiar el orden, adelantando la ratificación del coordinador de Estándares, se aprueba solicitud.

Se procedió a la votación del coordinador del Componente de Estándares, con 16 votos de 17 instituciones participantes para dar por efectiva la ratificación del coordinador Licdo. Jovel Núñez del Ministerio de Ambiente.

Instituciones de acuerdo: Aeronaval, Gorgas, SINAPROC, AAC, PSP, Ministerio Publico, ANATI, ANTAI, MOP, Órgano Judicial, IGNTG, ETESA, MIDES, SENACYT, ARAP.

Asuntos tratados en la quinta reunión, IPDE de 2021:

Desarrollo:

El 29 de julio de 2021, siendo las 9:10 a.m. se da inicio a la quinta reunión virtual, entre los puntos a tratar, según agenda.

- Instalación de los miembros representantes de las instituciones
- Verificación del Quorum Reglamentario

Se hace la observación, aunque no está todo el Quorum, se procede a iniciar la reunión, debido a que no existen aprobaciones en agenda.

- El acta de la reunión ordinaria N° 4 – 2021 pasará para aprobación en la próxima reunión.
- **Informe de los Componentes**

Componente Geoespacial, puntos tratados por Alberto Cumbra.

1. En la sexta reunión del componente, continuamos con la revisión del manual de carga de datos por el componente de estándares, y el componente de información geoespacial y para luego, presentar los ajustes del documento al componente de Marco Legal, se convierte en actividad transversal.
2. En la revisión de la asistencia a reuniones del primer semestre 2021, el componente tiene un 64 % de asistencia, solo 10 instituciones activas.
3. Carlos Morales del IGNTG, sugiere que se realicen las reuniones presenciales y virtuales en el instituto. Hago la consulta para saber, si ya la institución, está realizando las reuniones con instituciones externas dentro de los protocolos de bioseguridad.
4. Se mencionó el taller de cartografía básica, estoy en espera de los compañeros que no han tomado esta capacitación, notifiquen para enviar el listado a la licenciada Yatsury del componente de Fortalecimiento.
5. Designaciones de los nuevos compañeros del MINGOB. Tatiana de SENAFRONT participó como oyente y solicita que le envíen una nota para que hagan la designación, ya que hay personas interesadas en pertenecer a la IPDE
6. Próxima reunión del componente jueves 19 de febrero 2022.
7. La próxima semana tenemos reunión con el componente de marco legal para unificar el manual de carga de datos.

Componente de Estándares, puntos tratados por Elisenia Mendoza.

1. Se realizó reunión con el Grupo de trabajo de divulgación de las normativas, se dio a conocer la información que se trabaja en el componente. El 30 de julio próxima reunión del grupo de divulgación.

2. Se realizó reunión del Grupo de trabajo de la norma ISO 19115-1 en marcha a tener la normativa y un borrador de esta. Estamos en la fase 1, que es consensuar las temáticas y se han realizado una serie de reuniones para las líneas de trabajo. El 6 de agosto próxima reunión del grupo de trabajo de normativas.
3. Estamos a la espera de los resultados de la encuesta para ajustar un poco en cuanto a las necesidades que arroje la misma
4. Próxima reunión de componente 11 de agosto.

Componente de Tecnología, puntos tratados por Berta Guerrero.

Inconvenientes de Salud

Componente de Marco Legal, puntos tratados por Itzi de Heros.

Problemas técnicos, a través del chat a comunicado las reuniones efectuadas con el componente de fortalecimiento para la revisión del manual de carga de datos. Además, tienen contemplado la revisión del reglamento de componentes.

Componente de Fortalecimiento, puntos tratados por María Isabel Samaniego.

1. Taller de inglés no se ha alcanzado, el grupo de 10 participantes. Será de 20 días presenciales y por esa razón, se retiraron varios de la lista de interesados
2. Taller de cartografía básica será para 12 participantes. Lo está organizando la Licda. Yatsury Jean Louis. Duración de 3 días.
3. Ramón Espinoza subió la encuesta del componente de estándares, mi persona la envía al correo a coordinadores y secretarios y al comité técnico. Pedimos a los componentes que la reenvíen a los compañeros que estén dentro de los componentes y representante del comité técnico. El 25 de agosto se cerrará la encuesta
4. En la próxima reunión, estaremos detallando la inducción.
5. Próxima reunión 6 de agosto.

➤ Informe de la propuesta del plan piloto de datos fundamentales

1. Trabajamos en las definiciones de datos fundamentales. Próxima reunión primera semana de agosto, nos reuniremos para ver las definiciones para presentarle a ustedes una propuesta.
2. Entre los inconvenientes en las definiciones, es que necesitamos encontrar una que se ajuste a nuestras realidades.

➤ **Presentación de propuesta del plan piloto sobre indicadores ODC**

1. Redacción de notas y facilitar los nombres de los directores.
2. Gilberto Sánchez del INEC, indicó que luego de una reunión con la mesa de trabajo de ODS, cree pertinente dar continuidad a este proyecto, ya que se alinea con las iniciativas de gobierno, manifiesta su apoyo en participar en el grupo 2.

➤ **Asuntos varios**

1. Notificación del MINGOB para el comité técnico, ratifica los siguientes: a la Licda. Aracelis Basurto al comité técnico y en el componente de Información Geoespacial, Lorenzo Hincapié en el componente de marco legal, Nereida Fernández en el componente de fortalecimiento y Carlos Kung en el componente de tecnología.
2. Notificación del MICI por S.E. Omar Montilla ministro encargado en la cual, se designa: en el componente de marco legal a Yorleny Vega, componente de fortalecimiento a Guillermina Benítez, Componente de tecnología a Fernando Vargas, componente de Información Geoespacial a Nathaly Valdés, comité técnico interinstitucional a Maria Celeste Tejeira y componente de estándares continua Tamara Fernández.
3. Se nos notificó por el MIVIOT, que actualmente presidencia, se encuentra en la revisión del Decreto, para la aprobación de la Política Nacional de Información Geoespacial. Lo cual, es una grandiosa noticia y que también será atendida por componente de Marco Legal.
4. En respuesta al Licdo. Alberto sobre las reuniones presenciales indicamos que efectivamente, ya pueden realizarse las reuniones en el instituto. Solamente, comunicar de antemano, para preparar el espacio con las medidas de bioseguridad.

➤ **Acuerdo**

- Se enviará nota de ratificación al MOP.
- Notas de invitación del Proyecto de integración de datos estadísticos y geoespaciales.
- Próxima reunión del comité: jueves 26 de agosto 2021

Palabras de cierre por la Lcda. Isis Tejada por el Instituto Geográfico Nacional "Tommy Guardia". Se culmina la reunión siendo las 10:18 a.m.

ANEXO N°1. Fotos de evidencia

