






ACTA DE REUNIÓN N° 7-2022
COMITÉ TÉCNICO INTERINSTITUCIONAL
INFRAESTRUCTURA PANAMEÑA DE DATOS ESPACIALES-IPDE


Lugar: Virtual, Plataforma Microsoft Teams **Fecha:** 28 de julio de 2022.
Hora inicio: 9:10 a.m. **Fin:** 10:23 a.m.

PARTICIPANTES

N ^o	INSTITUCIÓN	UNIDAD	REPRESENTANTE PRINCIPAL/SUPLENTE
1	Instituto Geográfico Nacional "Tommy Guardia" (IGNTG)	Centro Nacional de Datos Geoespaciales (CNDG)	 Isis Tejada
2	Instituto Conmemorativo Gorgas de Estudios de la Salud (ICGES)	SIG - Salud Gorgas	Alberto Cumbreira
3	Ministerio de Ambiente (MIAMBIENTE)	Dirección de Información Ambiental	 Jovel Núñez
4	Ministerio de Obras Pública	Dirección de Innovación	Michel Welch
5	Órgano Judicial (OJ)	Dirección Administrativa de Estadística Judiciales	 Ana Agrazal
6	Ministerio de Comercio e Industrias	Dirección de Industrias	María Celeste Tejeira
7	Sociedad Panameña de Ingenieros y Arquitectos (SPIA)	Estadística y Censo	 Jennifer Campos
8	Centro Nacional de Metrología de Panamá	Magnitudes mecánicas	Diego Vega
9	Universidad de Panamá	Departamento de Geografía	 Franklin Peña
10	Autoridad Nacional de Transparencia y Acceso a la Información (ANTAI)	Oficina de Asesoría Legal	Yelenis Ortiz de Mariscal
11	Ministerio Público	Estadística	Golda González
12	Autoridad de Aeronáutica Civil (AAC)	Información Aeronáutica	Gregorio Mezquita

1 3	Ministerio de Salud-Programa de Saneamiento de Panamá	Sección de Estudios y Diseños	 Guisselle Araúz
1 4	Autoridad Nacional de Administración de Tierras	Asesoría Legal	 Nathanael Méndez

Miembros suplentes/coordinadores y secretarios

Instituto Geográfico Nacional "Tommy Guardia" (IGNTG)	Secretaria Componente de Fortalecimiento Institucional	 María Isabel Samaniego
Autoridad Nacional de Transparencia y Acceso a la Información (ANTAI)	Oficina de Asesoría Legal	Alí Arrocha
Universidad de Panamá	Departamento de Geografía	María Adames de Newbill

Asuntos tratados en la cuarta reunión, IPDE de 2022:

El 28 de julio de 2022, siendo las 9:12 a.m. se da inicio a la séptima reunión virtual, entre los puntos a tratar, según agenda:

- Instalación de los miembros representantes de las instituciones
- Verificación del Quorum Reglamentario
- Aprobación del acta de la Reunión Ordinaria N° 6 - 2022

Desarrollo:

- a. Informe de componentes
- b. Conformación de grupos de trabajo para inicio del Marco Integrado de Información Geoespacial.

La Licda. Isis Tejada, da la bienvenida y procedió a dar una breve explicación de los asuntos a tratar en esta reunión:

1. Informe de componentes:

a. Componente de Fortalecimiento Institucional

María Newbill entre las actividades pendiente tenemos el Taller de competencias: se ha hecho un cambio de fecha para el 1 de septiembre, en

horario de 9 de la mañana a 4 de la tarde. El SENAN nos colaboran con: instructores, coffee break, transporte. El componente se ha dividido en grupos para llamarles y confirma la asistencia: Necesitamos saber que los que estaban de vacaciones saber si pueden asistir. Por favor, la ayuda para que nos colaboren con cartas de autorización, nos la solicite con tiempo. Próxima reunión 12 de septiembre a la 1:00 p.m.

Jovel Núñez, si a los miembros de componentes se le ha enviado la invitación. Se le contesta que se han enviado la invitación y se ha llamado y por favor, confirmar si les ha llegado la invitación.

b. Componente de Información Geoespacial

Reunión 21 de julio, asistieron 13 instituciones: ICG, SIB, Saneamiento de Panamá, Geociencias (UP), MICI, MIVIOT, SENAFRON, IGNTG. ACC, OJ, MOP, SENAM, AMP.

Se trató el tema del reglamento operativo, para el catálogo, se conversó con Vianca Cedeño y se tendrá una reunión virtual para darle seguimiento a la actualización. La acompañan Guisselle de Saneamiento y Gregorio de Aeronáutica. Para carga sólo SENAFRONT ha subido información y cumplió con los metadatos y sólo le faltaría en la sesión de destacados. Se actualiza el acta y aún estamos en tema de voluntario para coordinador. Con relación a la invitación, notificaron que no habían recibido y la próxima reunión será el 18 de agosto.

c. Componente de Marco Legal y Políticas:

La reunión no se efectuó por la situación del país, debido a que se debería hacer en la Asamblea Legislativa. La misma se corre para el próximo 12 o 13 de agosto. Los componentes aún no han enviado la información de opiniones y propuesta para el reglamento operativo. Y se agradece que se envíen a mi correo y a Itzi. Se recomienda el cambio de sede para la reunión.

d. Componente de Estándares:

Se realiza reunión cada dos meses, no se ha podido realizar por temas de urgencia de la coordinación y se realizará la siguiente semana. Se tiene que llevar a cabo por varios puntos importante que se tienen que tratar. Las normas 19115-1 lleva un avance de 37.61%. Se hace una jornada de una hora o de una hora y media, para avanzar, pero el interés es que a noviembre o a inicio de diciembre para tener la norma traducida al español. Y se hace el señalamiento de ampliar la jornada de trabajo. Se ha tratado de que por favor nos colaboren con la asistencia de los miembros, para que las tareas no queden rezagadas. Vamos a ver que mecanismo podemos implementar para avanzar.

El grupo de sensibilización ha trabajado con el componente de Fortalecimiento Institucional para las capacitaciones de sensibilización, y el 22 de septiembre se espera llevar a satisfacción la siguiente, como las anteriores. Sólo a la espera de los informes de grupos de trabajo y la finalización de las actas. A la vez, la elección de la secretaria del componente. Otra tarea es darle seguimiento al IGIF y la Política de Información Geoespacial.

Se pregunta sobre quienes serán los invitados, sólo para que no coincida con la Jornada de Actualización Técnica del IGNTG. Se les solicita a las instituciones que colaboren con la divulgación del evento.

2. Conformación de grupos de trabajo para inicio del Marco Integrado de Información Geoespacial.

En la última de reunión se hizo con el grupo de alto nivel. A través de esta participación se nos han invitado a participar de este proyecto que tienen como base un plan de acción nacional y desarrollar un centro de datos para los ODS. El proyecto se realiza en 3 fases con un año de duración. Se ha hecho una evaluación para agrupar los actores o las partes interesadas. La primera acción es hacer un llamado y otros actores que no pertenezcan al

comité para lograr su participación. Y segundo, la implementación de los datos, se deberá reforzar el análisis de los datos fundamentales.

Los representantes de la Universidad de Panamá harán las averiguaciones para que la próxima reunión sea en un lugar espacioso, Salón Coiba el 29 de septiembre, tentativamente.

3. **Asuntos varios:**

- a. SENACYT indica que se está llevando unos acuerdos para el establecimiento del Centro de Copérnico con la cancillería. En el estudio de factibilidad se recomendó que se incluya al IGNTG.
- b. IGNTG: por nuestra parte sólo conocemos que se quiere hacer un prototipo de banco de imágenes.
- c. Se recomiendo un conversatorio con la AIG, sobre los temas geoespaciales.
- d. MIAMBIENTE, pregunta si es posible que a través de los proyectos que se están gestando tratar de conseguir la actualización de software. Sabemos que AIG está haciendo una evaluación sobre el tema.
- e. En la semana del 15 de agosto tendremos el AmeriGeos WEEK y tenemos una participación, el día 18 con el tema de Marco Integrado de Información Geoespacial, se tiene dos modalidades, virtual y presencial.
- f. Recordarles la invitación en la VII Jornada de Actualización Técnica, el 24 de agosto de 2022.

➤ **Acuerdos:**

- a. El 1 de septiembre el Taller de Competencias
- b. Se espera las propuestas para el reglamento operativo, se envía al coordinador de Marco Legal.
- c. Creación del grupo de trabajo del Catálogo por el IGNTG, Saneamiento y Aeronáutica Civil.
- d. Meta de la norma de metadatos para noviembre o a principios de diciembre
- e. El próximo webinar será el 21 de septiembre.

- f. Se contactará a los miembros de instituciones pertenecientes a la IPDE para que colaboren con el IGIF.
- g. Próxima reunión el 25 de agosto de 2022.

Palabras de cierre por la Lcda. Isis Tejada por el Instituto Geográfico Nacional "Tommy Guardia". Se culmina la reunión siendo las 10:23 a.m.

Anexo N°1: fotos evidencias.

