




ACTA DE REUNIÓN N° 7 -2023
COMITÉ TÉCNICO INTERINSTITUCIONAL
INFRAESTRUCTURA PANAMEÑA DE DATOS ESPACIALES-IPDE

Lugar: Salón de Conferencia, IGNTG

Fecha: 26 julio del 2023

Hora inicio: 9:00 a.m.

Fin: 12:35 m.d.

N°	INSTITUCIÓN	UNIDAD	REPRESENTANTE PRINCIPAL/SUPLENTE
1	Instituto Geográfico Nacional "Tommy Guardia" (IGNTG)	Centro Nacional de Datos Geoespaciales (CNDG)	 Isis Tejada
2	Ministerio de Ambiente (MIAMBIENTE)	Dirección de Información Ambiental	 Jovel Nuñez
3	Ministerio de Salud	Programa Saneamiento de Panamá	Guisselle Araúz
4	Asamblea Nacional	Asesoría Legal-Medios	Rosa E. Mancilla
5	Órgano Judicial	Estadística	 Ana Agrazal
6	Ministerio de Desarrollo Social (MIDES)	Planificación	Iris Chung
7	Instituto de Acueductos y Alcantarillados Nacionales (IDAAN)	Macromedición	 Isaac González
8	Autoridad Nacional de Administración de Tierras	Asesoría Legal	 Nathanael Méndez
9	Ministerio de Vivienda y Ordenamiento Territorial (MIVIOT)	Unidad de Información Gráfica Territorial	 Ramón Espinosa
10	CENAMEP AIP	Magnitudes Mecánicas	 Eyleen Espinosa
11	SENACYT	I+D	Francisco García
12	Ministerio de Educación (MEDUCA)	Ingeniería y Arquitectura	Ruby E. Pinto P.
13	Ministerio de Economía y Finanzas (MEF)	Departamento de Información Geográfica Territorial	 Milena Far
14	Ministerio Público	Estadísticas	 Bernardo Muñoz

15	Sistema Nacional de Protección Civil (SINAPROC)	Prevención/ Mitigación	Luis Villamonte
16	Ministerio de Desarrollo Social (MIDES)	DNI	Elvis Araúz
17	Ministerio de Comercio e Industrias (MICI)	DINADE	Alejandro Mes

Observadores:

18	Instituto Geográfico Nacional "Tommy Guardia"	Centro de Datos Geoespaciales (Coordinadora de Tecnología)	Berta Guerrero
19	Instituto Geográfico Nacional "Tommy Guardia"	Centro Nacional de Datos Geoespaciales (CNDG)	Katiuska Brown
20	Servicio Nacional Aeronaval (SENAN)	Docencia (Coordinador de Fortalecimiento Institucional)	Erasmus Bernal
21	Instituto Geográfico Nacional "Tommy Guardia"	Centro Nacional de Datos Geoespaciales (CNDG)	María Isabel Samaniego
22	Universidad de Panamá (UP)	Departamento de Geografía	María Adames de Newbill
23	Instituto Geográfico Nacional "Tommy Guardia"	Centro Nacional de Datos Geoespaciales (CNDG)	Juossef González

La Licda. Isis Tejada, da la Bienvenida y procedió a dar una breve explicación de los temas a tratar en esta reunión:

1. Informe de componentes
2. Taller Visión- Misión y Objetivos (Tarea #9)
3. Asuntos varios

1. Informe de los Componentes:

▪ **Componente de Fortalecimiento:**

Hemos confeccionado una agenda la cual hemos dividido en 2 partes: I semestre y II semestre. En el I semestre realizamos una inducción, teníamos preguntas, sin embargo no contábamos con las respuestas. También realizamos el curso de Cartografía

En el II semestre organizamos el Webinar junto con el Componente de Estándares.

Enviamos nuestros aportes al Componente de Tecnología, para la confección del Boletín Informativo N°4. Realizamos 5 reuniones, 3 presenciales y 2 virtuales. Tenemos fecha

tentativa para nuestra próxima reunión, ya que sería el pasado 20 de julio, pero por motivos de aniversario del Instituto la tuvimos que cambiar.

Me retiro como Coordinador del Componente de Fortalecimiento el próximo 20 de agosto, posiblemente mi suplente también sea reemplazado, así que sugiero realizar una reunión para escoger a nuestro próximo coordinador.

▪ **Componente de Información Geoespacial:**

En el Componente de Información Geoespacial nos encontramos trabajando en las Guías. En este mes no hemos realizado ninguna reunión, dado a las actividades del Instituto, la tendremos el próximo 16 de agosto.

Los compañeros del MEF ya recibieron la Carga del Dato, actualmente estamos en comunicación con ellos.

Estaremos en comunicación con el Componente de Tecnología para hacerle llegar nuestro aporte al Boletín Informativo.

▪ **Componente de Tecnología:**

Actualmente me encuentro realizando el Boletín Informativo de la IPDE. Como es de su conocimiento en este Componente me encuentro trabajando sola, no tengo suplente, necesito que se designe participantes para que complementen el Componente.

Por el momento he estado modificando lo del Boletín, aún estoy en espera que me envíen sus aportes los que faltan. No he trabajado en la web por el momento, aunque debo decir que la página web está bastante avanzada.

▪ **Componente de Estándares:**

El Componente de Estándares tuvo su última reunión hace 2 semanas. Tenemos un avance del 60% de la Norma de Metadatos. Tuvimos la participación en conjunto con el Componente de Información Geoespacial para la mejora de la guía del Perfil LAMP, la cual es detallada para que todos los usuarios puedan implementarla. Esperamos tener una última reunión, la programaremos junto con el Componente de Información Geoespacial para ultimar detalles.

Para realizar el taller de metadatos se es necesario el uso de la guía de metadatos basado en el Perfil LAMP, que cada entidad aporte sus datos, y así llevar un taller presencial guiado con resultados. También estamos en espera de la respuesta sobre el seguimiento del anteproyecto de la Norma ISO 19157 que está en el MICI; ya que de nada tiene valor continuar con otros procesos de traducciones, adecuaciones y adopciones si la entidad responsable a nivel nacional con representación internacional no nos brinda su asistencia.

2. Taller Misión, Visión y Objetivos:

✚ Propósito:

El Marco Integrado de Información Geoespacial tiene declaraciones de Visión, Misión y Ocho Objetivos. Los países deben establecer su propia visión, misión y objetivos cuando:

- ❖ La visión, la misión y los objetivos deben alinearse específicamente con las iniciativas estratégicas y las prioridades del gobierno. Las declaraciones de visión, misión y las metas, deben inspirar y motivar la acción unida.
- ❖ Los objetivos deben ser realistas, manejables, alcanzables y apropiados para la situación actual de un país. Esto puede significar dividir los objetivos en objetivos a corto plazo que se pueden lograr con mayor facilidad y frecuencia.

Las Declaraciones de Visión suelen ser cortas y atractivas. Reflejan lo que desea lograr, los valores fundamentales de la comunidad y las prioridades socioeconómicas y cómo se logrará la visión.

Las Declaraciones de Misión suelen ser concisas y específicas. Deben reflejar sus valores fundamentales que dan forma al comportamiento de lo que va a hacer.

El objetivo de escribir una Declaración de Metas refleja los medios para lograr tu Visión. Las metas suelen ser declaraciones generales de los resultados deseados que requieren acciones.

Con este modelo de indicaciones lograremos culminar nuestro taller visión, misión y objetivos. En el día de hoy pudimos avanzar con la Visión y Misión, sin embargo, en nuestra próxima reunión trataremos de finalizar con los Objetivos dicho taller.

3. Asuntos varios:

- Reunión de Comité - 23 de Agosto de 2023
- Finalizar con los Objetivos (Tarea N°9) – 23 de Agosto de 2023

Palabras de cierre por la Lcda. Isis Tejada por el Instituto Geográfico Nacional "Tommy Guardia". Se culmina la reunión siendo las 12:35 m.d.

➤ Adjunto Fotos:

